

ข้อมูลทั่วไป

อำเภอวังยาง เดิมเป็นกิ่งอำเภอวังยาง โดยแยกเขตการปกครองออกจากอำเภอนาแก เมื่อวันที่ 1 กรกฎาคม 2540 ได้มีพระราชกฤษฎีกาจัดตั้งอำเภอ โดยประกาศในราชกิจจานุเบกษา เล่ม 124 ตอนที่ 46 ลงวันที่ 24 สิงหาคม 2550 กิ่งอำเภอวังยางได้ยกฐานะเป็นอำเภอวังยาง วันที่ 8 กันยายน 2550 พื้นที่ทั้งหมด 121 ตารางกิโลเมตร แบ่งการปกครองออกเป็น 4 ตำบล 27 หมู่บ้าน

โรงพยาบาลวังยาง เริ่มเปิดให้บริการ เมื่อวันที่ 3 พฤศจิกายน 2557 ประเภทโรงพยาบาลชุมชน ระดับทุติยภูมิ ขนาด 10 เตียง เปิดให้บริการงานปฐมภูมิ ในวันที่ 1 ตุลาคม 2558 และได้รับการประเมินขึ้นทะเบียน เป็น หน่วยบริการประจำ และหน่วยบริการรับส่งต่อ ตั้งแต่วันที่ 1 ตุลาคม 2560

1.1 ลักษณะองค์กร

วิสัยทัศน์ (Vision)

โรงพยาบาลวังยาง มุ่งมั่นให้บริการดี มีมาตรฐาน เน้นงานคุณภาพ เสริมสร้างชุมชนเข้มแข็ง

พันธกิจ (Mission)

- ให้บริการด้านสุขภาพแบบองค์รวมที่มีมาตรฐานด้วยหัวใจความเป็นมนุษย์
- พัฒนาบุคลากรให้มีคุณภาพ ทำงานเป็นทีม มีศักยภาพในการให้บริการ
- สร้างความเข้มแข็งในองค์กรและชุมชน
- ทำงานร่วมกับภาคีเครือข่ายเพื่อดูแลสุขภาพประชาชนแบบไร้รอยต่อ

ประเด็นยุทธศาสตร์ (Strategic issue)

- สร้างเสริมพฤติกรรมสุขภาพ ฝ้าระวังป้องกันควบคุมโรคและภัยสุขภาพอย่างมีประสิทธิภาพ
- จัดบริการสุขภาพที่มีคุณภาพ
- ประชาชนมีส่วนร่วมในการจัดการระบบสุขภาพ
- พัฒนาระบบบริหารจัดการ ด้วยหลักธรรมาภิบาล
- พัฒนาระบบบริหารยุทธศาสตร์แบบมุ่งผลสัมฤทธิ์
- เพิ่มประสิทธิภาพระบบข้อมูลสารสนเทศสุขภาพและเชื่อมโยงทุกระดับ

เป้าประสงค์ (Goal)

- ประชาชนทุกกลุ่มวัยมีสุขภาพดี
- หน่วยงานสาธารณสุขได้ รับการรับรองคุณภาพมาตรฐาน
- ประชาชนมีความพึงพอใจ
- ระบบส่งเสริมสุขภาพป้องกันควบคุมโรคและสิ่งแวดล้อมที่มีประสิทธิภาพ
- ระบบการรักษาพยาบาลฟื้นฟูสภาพและการแพทย์แผนไทยมีประสิทธิภาพ
- ระบบคุ้มครองผู้บริโภคมีประสิทธิภาพ
- ระบบบริหารจัดการที่มีประสิทธิภาพตามหลักธรรมาภิบาล
- ภาคีเครือข่ายมีความเข้มแข็ง

9. ระบบงานสาธารณสุขชายแดน
10. บุคลากรเพียงพอมีสมรรถนะและมีความสุข
11. มีการจัดการความรู้วิจัยและ นวัตกรรม
12. มีสิ่งแวดล้อมที่ดีเอื้อต่อการมีสุขภาพดี
13. ระบบเทคโนโลยีและสารสนเทศมีมาตรฐาน

ค่านิยม (Values)

Learn : ใฝ่รู้ ใฝ่พัฒนา มองหาโอกาสในปรับปรุง ตนเอง ปรับปรุงงานตลอดเวลา

Care : ดูแลตนเอง ดูแลผู้อื่น มีใจให้กัน สัมพันธภาพดี ความเป็นกัลยาณมิตร

Share : แบ่งปันความรัก แบ่งปันความรู้

Shine : ยกย่องชมเชยคนทำดี

อัตลักษณ์ (Identity)

รับผิดชอบ : บุคลากรต้องมีความรับผิดชอบต่อหน้าที่ของตนเองและช่วยเหลือหน่วยงานอย่างสม่ำเสมอ เพื่อให้การปฏิบัติงานไปสู่เป้าหมายได้ราบรื่น และประสิทธิภาพ

โปร่งใส : บุคลากรต้องปฏิบัติงานด้วย ความซื่อสัตย์ สุจริต ตรงต่อเวลา ประหยัด รู้จักใช้ทรัพยากรที่มีคุ้มค่า

ใส่ใจบริการ : บุคลากรมีความใส่ใจเอื้ออาทรต่อผู้รับบริการ ผู้ร่วมงานและใส่ใจต่อการพัฒนาตนเองไม่เพิกเฉยต่อสิ่งพบเห็น

ขอบเขตบริการ (Scope of Service)

โรงพยาบาลวังยาง เป็นโรงพยาบาลชุมชนระดับ F3 เปิดให้บริการในระดับปฐมภูมิและทุติยภูมิ เป้าหมาย คือ ให้บริการประชาชนในอำเภอวังยางและพื้นที่ใกล้เคียงมีบริการเชื่อมกับเครือข่ายปฐมภูมิและภาคีเครือข่าย โดยมีขอบเขตการให้บริการดังนี้

1.บริการระดับปฐมภูมิ ในเขตพื้นที่อำเภอวังยางมีประชากรในเขตรับผิดชอบ 15,432 คน ประชากรในสวนบริการปฐมภูมิ รพ.วังยาง 3,685 คน มีเครือข่ายในการดำเนินงานดังนี้

- | | |
|--|------------|
| 1.1 หมู่บ้านในเขตรับผิดชอบงานบริการปฐมภูมิของโรงพยาบาลวังยาง | 6 หมู่บ้าน |
| 1.2 โรงพยาบาลส่งเสริมสุขภาพระดับตำบล | 4 แห่ง |
| 1.3 องค์การบริหารส่วนตำบล | 3 แห่ง |

2.บริการระดับทุติยภูมิ

เป็นหน่วยบริการระดับทุติยภูมิระดับต้น มีห้องผ่าตัดเล็ก มีห้องคลอด มีเตียงรับผู้ป่วยไว้นอนรักษาพยาบาลมีภารกิจในด้านการรักษาพยาบาลสิ้นสุดที่การรักษาผู้ป่วยใน (IPD) รักษาโรคพื้นฐานทั่วไปไม่ซับซ้อน งานส่งต่อผู้ป่วย หากประเมินพบว่าอาการผู้ป่วยเกินกว่าศักยภาพในการรักษามีระบบการส่งผู้ป่วย ไปรักษาในโรงพยาบาลที่มีระดับสูงขึ้นไป (หน่วยบริการส่งต่อในเครือข่าย ได้แก่ รพศ.สกลนคร รพท.นครพนม รพ.จิตเวชนครพนมราชชนรินทร์ หรือ รพศ.อุดรธานี)

1.2 สภาพทั่วไป

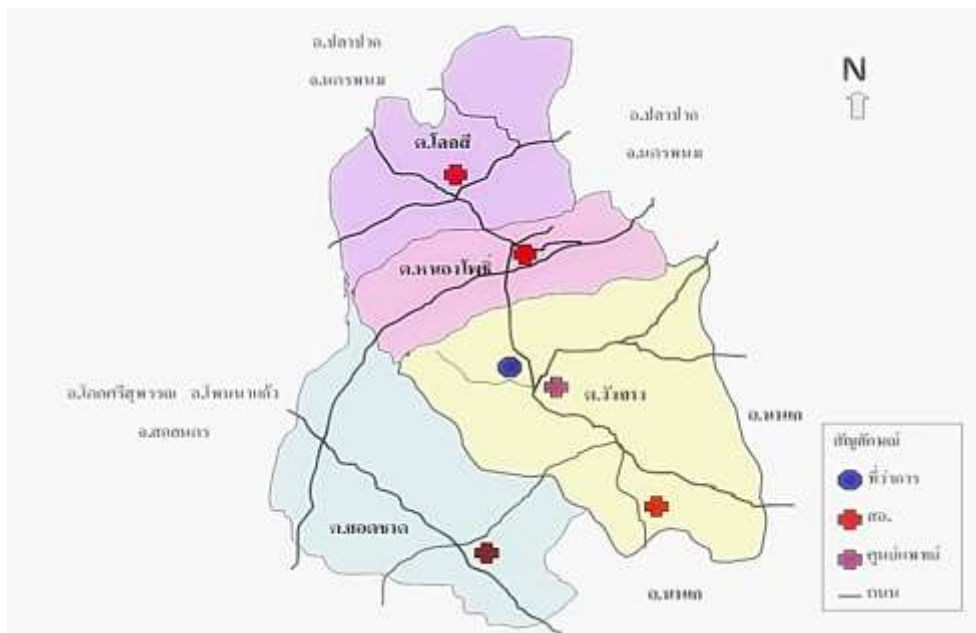
1.2.1 ที่ตั้ง/อาณาเขต

โรงพยาบาลวังยาง อำเภอวังยาง เป็นโรงพยาบาลชุมชนขนาด 10 เตียง ตั้งอยู่เลขที่ 334 ตำบลวังยาง อำเภอวังยาง จังหวัดนครพนม รหัสไปรษณีย์ 48130 เนื้อที่ประมาณ 25 ไร่ โทรศัพท์ 042-577013 โทรสาร 042-57713 ต่อ 200 จัดอยู่ในเขตสุขภาพที่ 8 ห่างจากโรงพยาบาลนครพนม 64 กิโลเมตร

อาณาเขตติดต่อ

ทิศเหนือ	ติดต่อ	เขตบ้านวังโน	ตำบลหนองโพธิ์	อำเภอวังยาง	จังหวัดนครพนม
ทิศใต้	ติดต่อ	เขตบ้านดินดำ	ตำบลหนองบ่อ	อำเภอนาแก	จังหวัดนครพนม
ทิศตะวันออก	ติดต่อ	เขตบ้านหนองคอง	ตำบลนาเลียง	อำเภอนาแก	จังหวัดนครพนม
ทิศตะวันตก	ติดต่อ	เขตบ้านนาคอย	ตำบลยอดขาด	อำเภอวังยาง	จังหวัดนครพนม

ภาพ 1 แผนที่เขตรับผิดชอบ อำเภอวังยาง จังหวัดนครพนม



1.2.2 สภาพสังคม วัฒนธรรม เศรษฐกิจ และการศึกษา

สภาพสังคมอาชีพและเศรษฐกิจ

พื้นที่ส่วนใหญ่เป็นที่ดอน 12,810 ไร่ (ร้อยละ 42) เป็นพื้นที่ราบ 11,590 ไร่ (ร้อยละ 38) ที่รุ่มริมลำน้ำ 6,099 ไร่ (ร้อยละ 20) พื้นที่ตำบลวังยางเป็นพื้นที่ ที่อยู่นอกเขตชลประทานดังนั้นการทำเกษตรจึงจำเป็นต้องอาศัยน้ำฝน ประชาชนส่วนใหญ่ประกอบอาชีพเกษตรกรรม

ลักษณะภูมิอากาศ

ฤดูร้อน	เริ่มเดือน	กุมภาพันธ์ - พฤษภาคม	อุณหภูมิเฉลี่ย	28 องศา
ฤดูฝน	เริ่มเดือน	มิถุนายน - กรกฎาคม	อุณหภูมิเฉลี่ย	22 องศา
ฤดูหนาว	เริ่มเดือน	ตุลาคม - มกราคม	อุณหภูมิเฉลี่ย	18 องศา

สถานการศึกษา/ โรงเรียนในความรับผิดชอบ

ศูนย์พัฒนาเด็กเล็ก	จำนวนนักเรียน (คน)
ศูนย์พัฒนาเด็กเล็กบ้านวังยาง หมู่ที่ 1	7
ศูนย์พัฒนาเด็กเล็กบ้านหนองนางด่อน หมู่ที่ 2	31
ศูนย์พัฒนาเด็กเล็กวัดแสงสว่าง (บ้านหนองสะโน) หมู่ที่ 3	22
โรงเรียนประถมศึกษา	จำนวนนักเรียน (คน)
โรงเรียนบ้านวังยาง	76
โรงเรียนบ้านสามแยกหัวภูธร	30
โรงเรียนบ้านหนองนางด่อน	67
โรงเรียนบ้านหนองสะโนนาสมบุรณ์	90
โรงเรียนมัธยมศึกษา	จำนวนนักเรียน (คน)
โรงเรียนวังยางวิทยาคม	

การสื่อสารประชาสัมพันธ์

ประเภท	จำนวน
1. ศูนย์สาธารณสุขมูลฐานประจำหมู่บ้าน (ศสมช.)	6
2. หอกระจายข่าวประจำหมู่บ้าน	6

สถาบันและองค์การศาสนา

สถาบันและองค์การศาสนา	ที่ตั้ง
1. วัดวังยาง	บ้านวังยาง หมู่ที่ 1
2. วัดสูงมงคล	บ้านหนองนางด่อน หมู่ที่ 2
3. วัดแสงสว่าง	บ้านหนองสะโน หมู่ที่ 3
4. วัดโนนสะอาด	บ้านสามแยก หมู่ที่ 6
5. วัดทุ่งรวงทอง	บ้านนาสมบุรณ์ หมู่ที่ 8
6. วัดสุพรรณวาราม	บ้านใหม่ไทยเจริญ หมู่ที่ 9
7. วัดสำนักสงฆ์วังคูณ	บ้านวังยาง หมู่ที่ 1

ข้อมูลทางสาธารณสุข

ประเภท	จำนวน
1. โรงพยาบาลชุมชน	1
2. ร้านขายยาแผนปัจจุบัน	1

อาสาสมัครสาธารณสุขประจำหมู่บ้าน (อสม.)

หมู่บ้าน	จำนวน
บ้านวังยาง หมู่ที่ 1	21 คน
บ้านหนองนางด่อน หมู่ที่ 2	19 คน
บ้านหนองสะโน หมู่ที่ 3	19 คน

หมู่บ้าน	จำนวน
บ้านสามแยก หมู่ที่ 6	7 คน
บ้านนาสมบูรณ์ หมู่ที่ 8	7 คน
บ้านใหม่ไทยเจริญ หมู่ที่ 9	8 คน
จำนวนรวม	81 คน

ข้อมูลงานด้านคุ้มครองผู้บริโภคสาธารณสุข

ประเภท	จำนวน
1. ร้านขายของชำ	34 ร้าน
2. ร้านจำหน่ายขนมเบเกอรี่	34 ร้าน
3. ร้านจำหน่ายน้ำดื่มบรรจุขวด	34 ร้าน
4. ร้านจำหน่ายสุราหรือบุหรี	21 ร้าน
5. ร้านจำหน่ายยารักษาโรค	17 ร้าน
6. ร้านจำหน่ายวัตถุดิบพืชกำจัดแมลงและหนู	13 ร้าน
7. ปั้มน้ำมัน (ปั้มหลอด)	9 แห่ง
8. สถานีบริการน้ำมัน	2 แห่ง
9. โรงสีข้าว	17 แห่ง

2. บุคลากรสาธารณสุข/และสั้ดส่วนบุคลากร

ตาราง 1 อัตรากำลังบุคลากรสาธารณสุขโรงพยาบาลวังยาง ปีงบประมาณ พ.ศ. 2564

วิชาชีพ	รพ. จำนวน (คน)	สั้ดส่วน บุคลากร : ปชก.
แพทย์	3	1: 5,144
ทันตแพทย์	2	1: 7,716
นวก.ทันตสาธารณสุข/จพ.ทันตสาธารณสุข	3	1: 5,144
เภสั้ชกร	3	1: 5,144
เจ้าพนักงานเภสั้ชกรรม	2	1: 7,716
พยาบาลวิชาชีพ	27	1: 572
กายภาพบำบัด	1	1: 15,432
แพทย์แผนไทย	1	1: 15,432

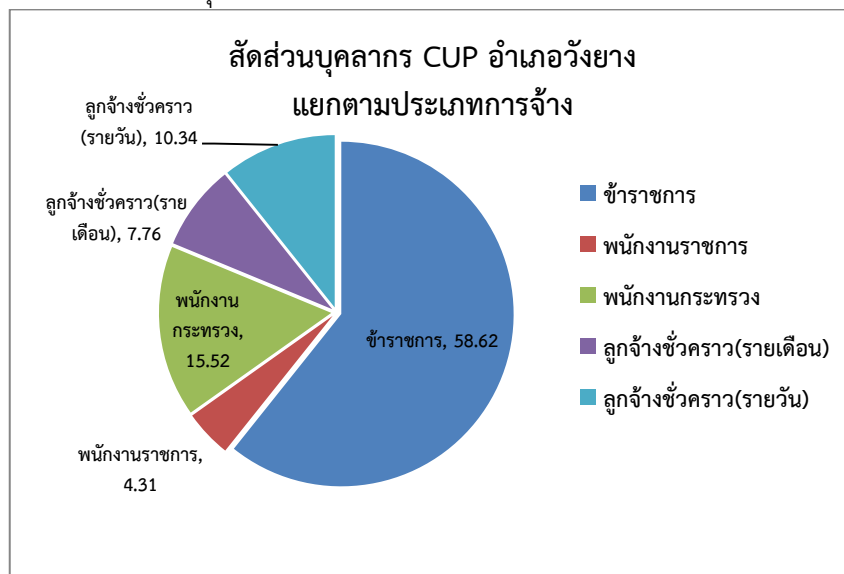
(ประชากรกลางปี ณ วันที่ 1 กรกฎาคม 2563 อำเภอวังยาง จำนวน 15,432 คน)

ที่มา: ทะเบียนรายชื่อบุคลากร กลุ่มงานบริหารทั่วไป โรงพยาบาลวังยาง

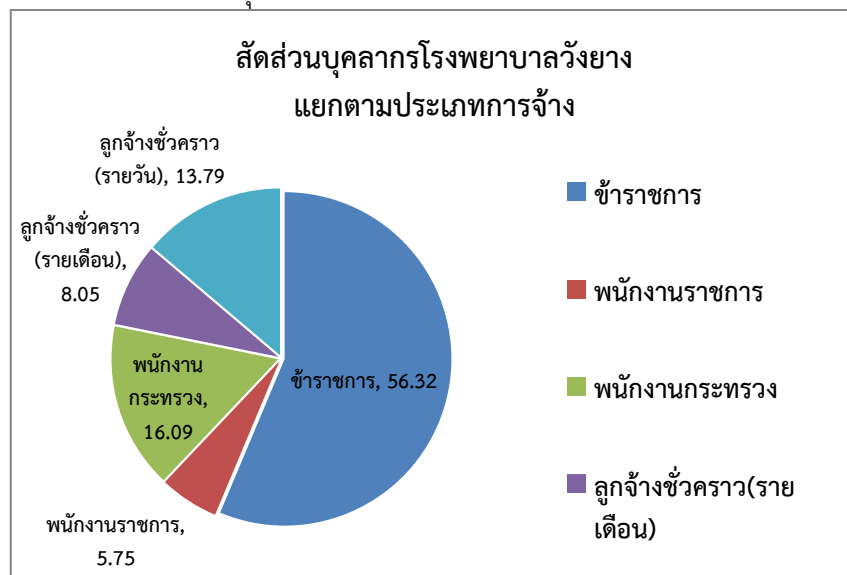
ตาราง 2 ข้อมูลบุคลากรสัดส่วนบุคลากร แยกตามประเภทการจ้าง ปีงบประมาณ พ.ศ. 2564

ประเภท	รพ.	สตอ.	รพ.สต.	รวม
ข้าราชการ	49	5	14	68
พนักงานราชการ	5	0	0	5
พนักงานกระทรวง	14	0	4	18
ลูกจ้างชั่วคราว(รายเดือน)	7	1	1	9
ลูกจ้างชั่วคราว(รายวัน)	12	0	0	12
รวม	87	7	22	116

ภาพ 2 สัดส่วนบุคลากร CUP อำเภอวังยาง แยกตามประเภทการจ้าง



ภาพ 3 สัดส่วนบุคลากรโรงพยาบาลวังยาง แยกตามประเภทการจ้าง



3. ข้อมูลประชากร

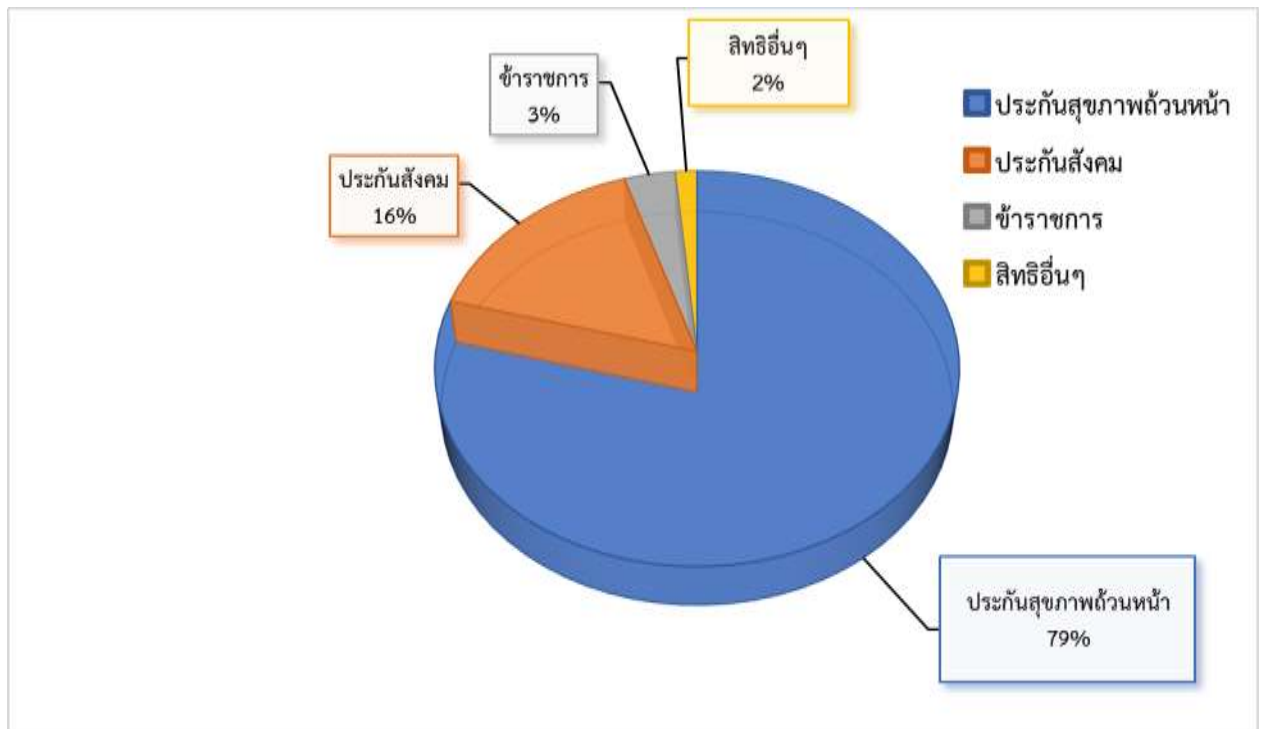
อำเภอวังยาง มีพื้นที่รับผิดชอบจำนวน 27 หมู่บ้าน จำนวนหลังคาเรือน 4,617 หลังคาเรือน ประชากรทั้งสิ้น 15,432 คน เป็นชาย 7,784 คน หญิง 7,648 คน รายละเอียดดังตาราง 3

ตาราง 3 จำนวนหลังคาเรือน ประชากร จำแนกรายหน่วยบริการ อำเภอวังยาง จังหวัดนครพนม

หน่วยบริการ	จำนวน หมู่บ้าน	หลังคาเรือน	ประชากร (คน)			ประชากร UC (คน)
			ชาย	หญิง	รวม	
รพ.สต.โคกสี	7	908	1,646	1,667	3,313	2,474
รพ.สต.บ้านนาขาม	3	328	677	578	1,255	938
รพ.วังยาง	6	1,267	1,865	1,820	3,685	2,603
รพ.สต.ยอดขาด	7	1,481	2,515	2,498	5,013	3,849
รพ.สต.หนองโพธิ์	4	633	1,081	1,085	2,166	1,694
รวม	27	4,617	7,784	7,648	15,432	11,558

ที่มา : จาก ข้อมูลประชากรกลางปี สำนักงานสาธารณสุขจังหวัดนครพนม (ข้อมูล ณ วันที่ 1 กรกฎาคม 2563)

ภาพ 4 สัดส่วนประชากรแยกตามสิทธิการรักษาพยาบาล CUP อำเภอวังยาง



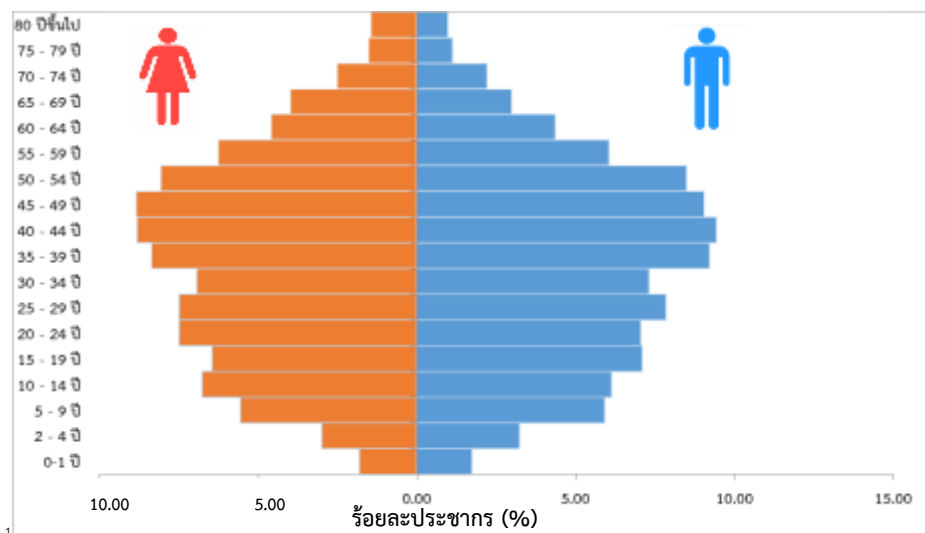
ที่มา : จาก โปรแกรม HosXP โรงพยาบาลวังยาง (ข้อมูล ณ วันที่ 1 เมษายน 2563)

ตาราง 4 จำนวนประชากรแยกตามกลุ่มอายุ และเพศ อำเภอวังยาง จังหวัดนครพนม ปี พ.ศ. 2564

ที่	กลุ่มอายุ	ชาย		หญิง	
		จำนวน	ร้อยละ	จำนวน	ร้อยละ
1	อายุ ต่ำกว่า 1 ปี	135	1.74	139	1.82
2	อายุ 1-4 ปี	251	3.23	229	2.99
3	อายุ 5-9 ปี	459	5.91	426	5.57
4	อายุ 10-14 ปี	476	6.13	517	6.76
5	อายุ 15-19 ปี	551	7.10	494	6.46
6	อายุ 20-24 ปี	547	7.05	574	7.50
7	อายุ 25-29 ปี	608	7.83	573	7.49
8	อายุ 30-34 ปี	568	7.32	530	6.93
9	อายุ 35-39 ปี	716	9.23	640	8.36
10	อายุ 40-44 ปี	733	9.44	674	8.81
11	อายุ 45-49 ปี	702	9.05	676	8.84
12	อายุ 50-54 ปี	660	8.50	618	8.08
13	อายุ 55-59 ปี	470	6.06	479	6.26
14	อายุ 60-64 ปี	338	4.36	352	4.60
15	อายุ 65-69 ปี	232	2.99	305	3.99
16	อายุ 70-74 ปี	173	2.23	193	2.52
17	อายุ 75-79 ปี	88	1.13	117	1.53
18	อายุ 80 ปี ขึ้นไป	77	0.99	112	1.46
	รวม	7,784	100.00	7,648	100.00

ที่มา : จาก ข้อมูลประชากรกลางปี สำนักงานสาธารณสุขจังหวัดนครพนม (ข้อมูล ณ วันที่ 1 กรกฎาคม 2563)

ภาพ 5 ปีรามิตประชากรเขต อำเภอวังยาง จังหวัดนครพนม ปี พ.ศ. 2564



4. ข้อมูลสถานะสุขภาพ

4.1 สถิติชีพ

จากการพิจารณาแนวโน้ม ทางด้านสถิติชีพ ของประชากรอำเภอวังยาง ตั้งแต่ปี พ.ศ. 2559 ถึงปี พ.ศ. 2563 พบว่า มีเพียงปี พ.ศ. 2560 เท่านั้นที่อัตราการเกิดมากกว่าอัตราการตาย ตั้งแต่ ปี พ.ศ. 2561 เป็นต้นมา มีแนวโน้มว่าอัตราการตายมากกว่าอัตราการเกิดอย่างต่อเนื่อง รายละเอียดดังรูปภาพ 3

ตาราง 5 อัตราเกิด อัตราตายและอัตราเพิ่ม อำเภอวังยาง จังหวัดนครพนม ปี พ.ศ. 2559 – 2563

สถิติชีพ (ต่อพันประชากร)	ปี 2559		ปี 2560		ปี 2561		ปี 2562		ปี 2563	
	คน	อัตรา	คน	อัตรา	คน	อัตรา	คน	อัตรา	คน	อัตรา
เกิด	55	3.61	79	5.13	71	4.60	74	4.80	59	3.82
ตาย	68	4.46	63	4.09	80	5.18	112	7.27	119	7.72
อัตราเพิ่มธรรมชาติ(ร้อยละ)	-13	-0.85	16	1.04	-9	-0.58	-38	-2.47	-60	-3.90
เกิดไร้ชีพ	0	0.0	0	0.0	0	0.0	1	1.35	0	0.00
มารดาตาย	0	0.0	0	0.0	0	0.0	0	0.0	0	0.00
ทารกตาย	0	0.0	0	0.0	0	0.0	0	0.0	0	0.00
เด็กอายุ<5 ปีตาย	0	0.0	0	0.0	0	0.0	0	0.0	1	1.33

ที่มา : รายงานข้อมูลการเกิด-การตาย (https://www.npm.moph.go.th/extrep/birth_death/)

ภาพ 6 แนวโน้มอัตราเกิด อัตราตายและอัตราเพิ่มธรรมชาติ อำเภอวังยาง จังหวัดนครพนม ปี พ.ศ. 2559 – 2563

