

## 1. ข้อมูลทั่วไป

อำเภอวังยาง เดิมเป็นกิ่งอำเภอวังยาง โดยแยกเขตการปกครองออกจากอำเภอนาแก เมื่อวันที่ 1 กรกฎาคม 2540 ได้มีพระราชกฤษฎีกาจัดตั้งอำเภอ โดยประกาศในราชกิจจานุเบกษา เล่ม 124 ตอนที่ 46ก ลงวันที่ 24 สิงหาคม 2550 กิ่งอำเภอวังยางได้ยกฐานะเป็นอำเภอวังยาง วันที่ 8 กันยายน 2550 พื้นที่ทั้งหมด 121 ตารางกิโลเมตร แบ่งการปกครองออกเป็น 4 ตำบล 27 หมู่บ้าน

โรงพยาบาลวังยาง เริ่มเปิดให้บริการ เมื่อวันที่ 3 พฤศจิกายน 2557 ประเภทโรงพยาบาลชุมชน ระดับทุติยภูมิ ขนาด 10 เตียง เปิดให้บริการงานปฐมภูมิ ในวันที่ 1 ตุลาคม 2558 และได้รับการประเมินขึ้นทะเบียน เป็นหน่วยบริการประจำ และหน่วยบริการรับส่งต่อ ตั้งแต่วันที่ 1 ตุลาคม 2560

### 1.1 ลักษณะองค์กร

#### วิสัยทัศน์ (Vision)

โรงพยาบาลวังยาง มุ่งมั่นให้บริการดี มีมาตรฐาน เน้นงานคุณภาพ เสริมสร้างชุมชนเข้มแข็ง

#### พันธกิจ (Mission)

1. ให้บริการด้านสุขภาพแบบองค์รวมที่มีมาตรฐานด้วยหัวใจความเป็นมนุษย์
2. พัฒนาบุคลากรให้มีคุณภาพ ทำงานเป็นทีม มีศักยภาพในการให้บริการ
3. สร้างความเข้มแข็งในองค์กรและชุมชน
4. ทำงานร่วมกับภาคีเครือข่ายเพื่อดูแลสุขภาพประชาชนแบบไร้รอยต่อ

#### ประเด็นยุทธศาสตร์ (Strategic issue)

1. ยุทธศาสตร์ด้านส่งเสริมสุขภาพ ป้องกันควบคุมโรคและคุ้มครองผู้บริโภคเป็นเลิศ (Promotion Prevention & Protection Excellence)
2. ยุทธศาสตร์ด้านบริการเป็นเลิศ (Service Excellence)
3. ยุทธศาสตร์ด้านบุคลากรเป็นเลิศ (People Excellence)
4. ยุทธศาสตร์ด้านบริหารเป็นเลิศด้วยธรรมาภิบาล (Governance Excellence)

#### เป้าประสงค์ (Goal)

- G1 การพัฒนาตามโครงการพระราชดำริ โครงการเฉลิมพระเกียรติ
- G2 การพัฒนาคุณภาพชีวิตคนไทยทุกกลุ่มวัย (ด้านสุขภาพ)
- G3 การป้องกัน ควบคุมโรคและลดปัจจัยเสี่ยงด้านสุขภาพ
- G4 การบริหารจัดการสิ่งแวดล้อม
- G5 การพัฒนาคุณภาพชีวิตระดับอำเภอและการพัฒนาระบบการแพทย์ปฐมภูมิ
- G6 การพัฒนาระบบบริการสุขภาพ (Service Plan) การพัฒนาระบบบริการการแพทย์
- G7 อุทิศทรัพยากรการแพทย์ครบวงจร การท่องเที่ยวเชิงสุขภาพความงาม และ แพทย์แผนไทย

G8 การพัฒนาระบบบริหารจัดการกำลังคนด้านสุขภาพ

G9 การพัฒนาระบบธรรมาภิบาล การบริหารจัดการด้านการเงิน การคลังสุขภาพ

G10 การพัฒนาระบบข้อมูลสารสนเทศด้านสุขภาพ

### ค่านิยม (Values)

**Learn** : ใฝ่รู้ ใฝ่พัฒนา มองหาโอกาสปรับปรุงตนเอง ปรับปรุงงานตลอดเวลา

**Care** : ดูแลตนเอง ดูแลผู้อื่น มีใจให้กัน สัมพันธภาพดี ความเป็นกัลยาณมิตร

**Share** : แบ่งปันความรัก แบ่งปันความรู้

**Shine** : ยกย่องชมเชยคนทำดี

### อัตลักษณ์ (Identity)

**รับผิดชอบ** : บุคลากรต้องมีความรับผิดชอบต่อหน้าที่ของตนเองและช่วยเหลือหน่วยงานอย่างสม่ำเสมอ เพื่อให้การปฏิบัติงานไปสู่เป้าหมายได้ราบรื่น และมีประสิทธิภาพ

**โปร่งใส** : บุคลากรต้องปฏิบัติงานด้วยความซื่อสัตย์ สุจริต ตรงต่อเวลา ประหยัด รู้จักใช้ทรัพยากรที่มีคุณค่า

**ใส่ใจบริการ** : บุคลากรมีความใส่ใจเอื้ออาทรต่อผู้รับบริการ ผู้ร่วมงานและใส่ใจต่อการพัฒนาตนเองไม่เพิกเฉยต่อสิ่งพบเห็น

### ขอบเขตบริการ (Scope of Service)

โรงพยาบาลวังยาง เป็นโรงพยาบาลชุมชนระดับ F3 เปิดให้บริการในระดับปฐมภูมิและทุติยภูมิ เป้าหมาย คือ ให้บริการประชาชนในอำเภอวังยางและพื้นที่ใกล้เคียงมีบริการเชื่อมกับเครือข่ายปฐมภูมิและภาคีเครือข่าย โดยมีขอบเขตการให้บริการดังนี้

**1. บริการระดับปฐมภูมิ** ในเขตพื้นที่อำเภอวังยางมีประชากรในเขตรับผิดชอบ 15,532 คน ประชากรในสวนบริการปฐมภูมิ รพ.วังยาง 3,729 คน มีเครือข่ายในการดำเนินงานดังนี้

- |  |            |
|--|------------|
| 1.1 หมู่บ้านในเขตรับผิดชอบงานบริการปฐมภูมิของโรงพยาบาลวังยาง | 6 หมู่บ้าน |
| 1.2 โรงพยาบาลส่งเสริมสุขภาพระดับตำบล                         | 4 แห่ง     |
| 1.3 องค์การบริหารส่วนตำบล                                    | 3 แห่ง     |

**2. บริการระดับทุติยภูมิ** เป็นหน่วยบริการระดับทุติยภูมิระดับต้น มีเตียงรับผู้ป่วยไว้นอนรักษาพยาบาลมีภารกิจในด้านการรักษาพยาบาลสิ้นสุดที่การรักษาผู้ป่วยใน (IPD) รักษาโรคพื้นฐานทั่วไปไม่ซับซ้อน งานส่งต่อผู้ป่วย หากประเมินพบว่าอาการผู้ป่วยเกินกว่าศักยภาพในการรักษามีระบบการส่งผู้ป่วยไปรักษาในโรงพยาบาลที่มีระดับสูงขึ้นไป (หน่วยบริการส่งต่อในเครือข่าย ได้แก่ รพ.สมเด็จพระยุพราชธาตุพนม รพศ. สกลนคร รพท.นครพนม รพ.จิตเวชนครพนมราชนครินทร์ และ รพศ.อุดรธานี)

## 1.2 สภาพทั่วไป

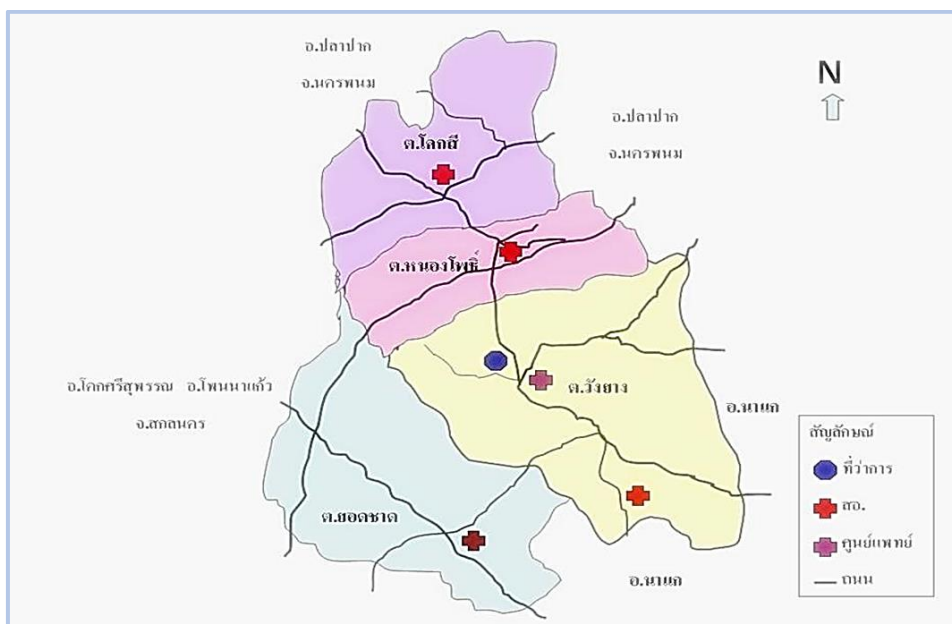
### 1.2.1 ที่ตั้ง/อาณาเขต

โรงพยาบาลวังยาง อำเภอวังยาง เป็นโรงพยาบาลชุมชนขนาด 10 เตียง ตั้งอยู่เลขที่ 334 ตำบลวังยาง อำเภอวังยาง จังหวัดนครพนม รหัสไปรษณีย์ 48130 เนื้อที่ประมาณ 25 ไร่ โทรศัพท์ 042-577013 โทรสาร 042-57713 ต่อ 200 จัดอยู่ในเขตสุขภาพที่ 8 ห่างจากโรงพยาบาลนครพนม 64 กิโลเมตร

#### อาณาเขตติดต่อ

ทิศเหนือ	ติดต่อ	เขตบ้านวังโน ตำบลหนองโพธิ์ อำเภอวังยาง จังหวัดนครพนม
ทิศใต้	ติดต่อ	เขตบ้านดินดำ ตำบลหนองบ่อ อำเภอนาแก จังหวัดนครพนม
ทิศตะวันออก	ติดต่อ	เขตบ้านหนองคอง ตำบลนาเลียง อำเภอนาแก จังหวัดนครพนม
ทิศตะวันตก	ติดต่อ	เขตบ้านนาคอย ตำบลยอดขาด อำเภอวังยาง จังหวัดนครพนม

ภาพ 1 แผนที่เขตรับผิดชอบ อำเภอวังยาง จังหวัดนครพนม



### 1.2.2 สภาพสังคม วัฒนธรรม เศรษฐกิจ และการศึกษา

#### สภาพสังคมอาชีพและเศรษฐกิจ

พื้นที่ส่วนใหญ่เป็นที่ดอน 12,810 ไร่ (ร้อยละ 42) เป็นพื้นที่ราบ 11,590 ไร่ (ร้อยละ 38) ที่รุ่มริมลำน้ำ 6,099 ไร่ (ร้อยละ 20) พื้นที่ตำบลวังยางเป็นพื้นที่ที่อยู่นอกเขตชลประทานดังนั้นการทำการเกษตรจึงจำเป็นต้องอาศัยน้ำฝน ประชาชนส่วนใหญ่ประกอบอาชีพเกษตรกรรม

#### ลักษณะภูมิอากาศ

ฤดูร้อน	เริ่มเดือนกุมภาพันธ์-พฤษภาคม	อุณหภูมิเฉลี่ย 30 องศา
ฤดูฝน	เริ่มเดือนมิถุนายน-กรกฎาคม	อุณหภูมิเฉลี่ย 22 องศา
ฤดูหนาว	เริ่มเดือน ตุลาคม-มกราคม	อุณหภูมิเฉลี่ย 18 องศา

สถานการศึกษา/โรงเรียนเขตอำเภอวังยาง

เขตโรงพยาบาลวังยาง

ศูนย์พัฒนาเด็กเล็ก	จำนวนนักเรียน (คน)
ศูนย์พัฒนาเด็กเล็กบ้านวังยาง หมู่ที่ 1	20
ศูนย์พัฒนาเด็กเล็กบ้านหนองนางด่อน หมู่ที่ 2	31
ศูนย์พัฒนาเด็กเล็กวัดแสงสว่าง (บ้านหนองสะโน) หมู่ที่ 3	25
โรงเรียนประถมศึกษา	จำนวนนักเรียน (คน)
โรงเรียนบ้านวังยาง	112
โรงเรียนบ้านสามแยกหัวภูธร	24
โรงเรียนบ้านหนองนางด่อน	55
โรงเรียนบ้านหนองสะโนนาสมบูรณ์	112
โรงเรียนมัธยมศึกษา	จำนวนนักเรียน (คน)
โรงเรียนวังยางวิทยาคม	221

เขตโรงพยาบาลส่งเสริมสุขภาพบ้านนาขาม

ศูนย์พัฒนาเด็กเล็ก	จำนวนนักเรียน (คน)
ศูนย์พัฒนาเด็กเล็กวัดท่านาขาม หมู่ 4	15
โรงเรียนประถมศึกษา	จำนวนนักเรียน (คน)
โรงเรียนบ้านนาขามส้มป่อย	38

เขตโรงพยาบาลส่งเสริมสุขภาพตำบลโคกสี

ศูนย์พัฒนาเด็กเล็ก	จำนวนนักเรียน (คน)
ศูนย์พัฒนาเด็กเล็กตำบลโคกสี	42
โรงเรียนประถมศึกษา	จำนวนนักเรียน (คน)
โรงเรียนโคกสีมิตรภาพที่ 87	121
โรงเรียนโนนหอม	33
โรงเรียนมัธยมศึกษา	จำนวนนักเรียน (คน)
โรงเรียนหนองผักแว่น	178

เขตโรงพยาบาลส่งเสริมสุขภาพตำบลหนองโพธิ์

ศูนย์พัฒนาเด็กเล็ก	จำนวนนักเรียน (คน)
ศูนย์พัฒนาเด็กเล็กบ้าน หนองโพธิ์ ม.4	11
โรงเรียนประถมศึกษา	จำนวนนักเรียน (คน)
โรงเรียนหนองโพธิ์-วังยาง	89
โรงเรียนบ้านโพนสว่างหนองแวน	112

โรงเรียนมัธยมศึกษา	จำนวนนักเรียน (คน)
โรงเรียนหนองโพธิ์พิทยาคม	138

เขตโรงพยาบาลส่งเสริมสุขภาพตำบลลอยดชาด

ศูนย์พัฒนาเด็กเล็ก	จำนวนนักเรียน (คน)
ศูนย์พัฒนาเด็กเล็กวัดโพธิ์ศรีบ้านยอดชาด หมู่ 1	27
ศูนย์พัฒนาเด็กเล็กบ้านหนองแคน หมู่ 3	17
ศูนย์พัฒนาเด็กเล็กบ้านหนองบึง หมู่ 4	15
ศูนย์พัฒนาเด็กเล็กวัดป่ากิตติพรพุทธารามบ้านนาคอย หมู่ 5	29
โรงเรียนประถมศึกษา	จำนวนนักเรียน (คน)
โรงเรียนยอดชาดวิทยา	120
โรงเรียนบ้านหนองแคน	84
โรงเรียนบ้านหนองบึง	56
โรงเรียนบ้านฝักชะย่านาคอยโนนแดง	106

รวมศูนย์พัฒนาเด็กเล็ก จำนวน 10 แห่ง มีจำนวนนักเรียนทั้งหมด 232 คน

รวมโรงเรียนประถมศึกษา จำนวน 13 แห่ง มีจำนวนนักเรียนทั้งหมด 1,062 คน

รวมโรงเรียนมัธยมศึกษา จำนวน 3 แห่ง มีจำนวนนักเรียนทั้งหมด 537 คน

การสื่อสารประชาสัมพันธ์เขตอำเภอวังยาง

ประเภท	จำนวน
1. ศูนย์สาธารณสุขมูลฐานประจำหมู่บ้าน (ศสมช.)	6
2. หอกระจายข่าวประจำหมู่บ้าน	6

สถาบันและองค์การศาสนาเขตอำเภอวังยาง

เขตโรงพยาบาลวังยาง

สถาบันและองค์การศาสนา	ที่ตั้ง
1. วัดวังยาง	บ้านวังยาง หมู่ที่ 1
2. วัดสูงมงคล	บ้านหนองนางด่อน หมู่ที่ 2
3. วัดแสงสว่าง	บ้านหนองสะโน หมู่ที่ 3
4. วัดโนนสะอาด	บ้านสามแยก หมู่ที่ 6
5. วัดทุ่งรวงทอง	บ้านนาสมบุญ หมู่ที่ 8
6. วัดสุพรรณวราราม	บ้านใหม่ไทยเจริญ หมู่ที่ 9
7. วัดสำนักสงฆ์วังคูณ	บ้านวังยาง หมู่ที่ 1

เขตโรงพยาบาลส่งเสริมสุขภาพบ้านนาขาม

สถาบันและองค์การศาสนา	ที่ตั้ง
1. วัดท่านาขาม	บ้านนาขาม หมู่ที่ 4
2. วัดบ้านหัวภูธร	บ้านหัวภูธร หมู่ที่ 5

เขตโรงพยาบาลส่งเสริมสุขภาพตำบลโคกสี

สถาบันและองค์การศาสนา	ที่ตั้ง
1. วัดศรีทรงวนาราม	บ้านโคกสี หมู่ที่ 1
2. วัดบ้านโนนหอม	บ้านโนนหอม หมู่ที่ 2
3. วัดไตรมิตร	บ้านโนนฮัง หมู่ที่ 3
4. วัดมิตรภาพ	บ้านมิตรภาพ หมู่ที่ 4
5. วัดฮองไฮ	บ้านฮองไฮ หมู่ที่ 5
6. วัดป่าประชาสันติ	บ้านหนองบัว หมู่ที่ 6
7. สำนักสงฆ์บ้านหนองบัว	บ้านหนองบัว หมู่ที่ 6
8. วัดบ้านหนองผักแว่น	บ้านหนองผักแว่น หมู่ที่ 7

เขตโรงพยาบาลส่งเสริมสุขภาพตำบลหนองโพธิ์

สถาบันและองค์การศาสนา	ที่ตั้ง
1. วัดพรมมราม	บ้านหนองแหน หมู่ที่ 1
2. วัดวังโน	บ้านวังโน หมู่ที่ 2
3. วัดโพนสว่างเหนือ	บ้านโพนสว่าง หมู่ที่ 3
4. วัดโพนสว่างใต้	บ้านโพนสว่าง หมู่ที่ 3
5. วัดแก้วดารา	บ้านหนองโพธิ์ หมู่ที่ 4
6. วัดป่า	บ้านหนองโพธิ์ หมู่ที่ 4

เขตโรงพยาบาลส่งเสริมสุขภาพตำบลยอดขาด

สถาบันและองค์การศาสนา	ที่ตั้ง
1. วัดโพธิ์ศรี	บ้านยอดขาด หมู่ที่ 1
2. วัดป่าเทิดพระเกียรติสมเด็จพระเจ้าตากสิน	บ้านยอดขาด หมู่ที่ 1
3. สำนักสงฆ์ประชาราษฎร์สามัคคี	บ้านยอดขาด หมู่ที่ 1
4. สำนักสงฆ์ราษฎร์บำรุง	บ้านยอดขาด หมู่ที่ 2
5. วัดป่าศรีสุวรรณฉนวนาราม	บ้านหนองแคน หมู่ที่ 3
6. วัดโพนสว่าง	บ้านหนองบึง หมู่ที่ 4

7. วัดเอกจอมไตรนันทราม	บ้านนาคอย หมู่ที่ 5
8. วัดป่ากิตติพรพุทธาราม	บ้านนาคอย หมู่ที่ 5
9. วัดโพนสวรรค์	บ้านผักขะยา หมู่ที่ 6

สถาบันและองค์การศาสนาเขตอำเภอวังยาง ทั้งหมด จำนวน 32 แห่ง เขต รพ.วังยาง จำนวน 7 แห่ง เขต รพ.สต.นาขาม จำนวน 2 แห่ง รพ.สต.โคกสี จำนวน 8 แห่ง รพ.สต.หนองโพธิ์ 6 แห่ง รพ.สต.ยอดขาด จำนวน 9 แห่ง

#### ข้อมูลทางสาธารณสุขเขตอำเภอวังยาง

ประเภท	จำนวน
โรงพยาบาลส่งเสริมสุขภาพตำบล	4
โรงพยาบาลชุมชน	1
ร้านขายยาแผนปัจจุบัน	1

#### อาสาสมัครสาธารณสุขประจำหมู่บ้าน (อสม.)

##### เขตโรงพยาบาลวังยาง

หมู่บ้าน	จำนวน (คน)
บ้านวังยาง หมู่ที่ 1	22 คน
บ้านหนองนางด่อน หมู่ที่ 2	19 คน
บ้านหนองสะโน หมู่ที่ 3	19 คน
บ้านสามแยก หมู่ที่ 6	6 คน
บ้านนาสมบุรณ์ หมู่ที่ 8	7 คน
บ้านใหม่ไทยเจริญ หมู่ที่ 9	8 คน
<b>รวม</b>	<b>81 คน</b>

##### เขตโรงพยาบาลส่งเสริมสุขภาพบ้านนาขาม

หมู่บ้าน	จำนวน (คน)
บ้านนาขาม หมู่ที่ 4	13
บ้านหัวภูธร หมู่ที่ 5	6
บ้านนาขามใต้ หมู่ที่ 7	11
<b>รวม</b>	<b>30</b>

## เขตโรงพยาบาลส่งเสริมสุขภาพตำบลโคกสี

หมู่บ้าน	จำนวน (คน)
บ้านโคกสี หมู่ที่ 1	14
บ้านโนนหอม หมู่ที่ 2	17
บ้านโนนฮ้าง หมู่ที่ 3	16
บ้านมิตรภาพ หมู่ที่ 4	15
บ้านฮองไฮ หมู่ที่ 5	11
บ้านหนองบัว หมู่ที่ 6	14
บ้านหนองผักแว่น หมู่ที่ 7	9
<b>รวม</b>	<b>96</b>

## เขตโรงพยาบาลส่งเสริมสุขภาพตำบลหนองโพธิ์

หมู่บ้าน	จำนวน (คน)
บ้านหนองแหน หมู่ที่ 1	11
บ้านวังโน หมู่ที่ 2	18
บ้านโพนสว่าง หมู่ที่ 3	22
บ้านหนองโพธิ์ หมู่ที่ 4	24
<b>รวม</b>	<b>75</b>

## เขตโรงพยาบาลส่งเสริมสุขภาพตำบลยอดขาด

หมู่บ้าน	จำนวน (คน)
บ้านยอดขาด หมู่ที่ 1	24
บ้านยอดขาด หมู่ที่ 2	12
บ้านหนองแคนน หมู่ที่ 3	17
บ้านหนองบึง หมู่ที่ 4	24
บ้านนาคอย หมู่ที่ 5	16
บ้านผักชะยา หมู่ที่ 6	10
บ้านโนนแดง หมู่ที่ 7	6
<b>รวม</b>	<b>109</b>



ข้อมูลงานด้านคุ้มครองผู้บริโภคสาธารณสุขอำเภอวังยาง  
เขตโรงพยาบาลวังยาง

ประเภท	จำนวน (แห่ง)
1. ร้านขายของชำ	32
2. ร้านจำหน่ายขนมเบเกอรี่	32
3. ร้านจำหน่ายน้ำดื่มบรรจุขวด	2
4. ร้านจำหน่ายสุราหรือบุหรี่	32
5. ร้านจำหน่ายยารักษาโรค	1
6. ร้านจำหน่ายวัตถุดิบพืชกำจัดแมลงและหนู	2
7. ปั๊มน้ำมัน (ปั๊มหลอด)	5
8. สถานีบริการน้ำมัน	1
9. โรงสีข้าว	24

เขตโรงพยาบาลส่งเสริมสุขภาพบ้านนาขาม

ประเภท	จำนวน (แห่ง)
1. ร้านขายของชำ	6
2. ร้านจำหน่ายขนมเบเกอรี่	6
3. ร้านจำหน่ายน้ำดื่มบรรจุขวด	6
4. ร้านจำหน่ายสุราหรือบุหรี่	6
5. ร้านจำหน่ายยารักษาโรค	1
6. ร้านจำหน่ายวัตถุดิบพืชกำจัดแมลงและหนู	6
7. ปั๊มน้ำมัน (ปั๊มหลอด)	0
8. สถานีบริการน้ำมัน	0
9. โรงสีข้าว	9

เขตโรงพยาบาลส่งเสริมสุขภาพตำบลโคกสี

ประเภท	จำนวน (แห่ง)
1. ร้านขายของชำ	20
2. ร้านจำหน่ายขนมเบเกอรี่	20
3. ร้านจำหน่ายน้ำดื่มบรรจุขวด	20
4. ร้านจำหน่ายสุราหรือบุหรี่	20
5. ร้านจำหน่ายยารักษาโรค	2
6. ร้านจำหน่ายวัตถุดิบพืชกำจัดแมลงและหนู	20
7. ปืมน้ำมัน (ปืมหลอด)	0
8. สถานีบริการน้ำมัน	3
9. โรงสีข้าว	20

เขตโรงพยาบาลส่งเสริมสุขภาพตำบลหนองโพธิ์

ประเภท	จำนวน (แห่ง)
1. ร้านขายของชำ	11
2. ร้านจำหน่ายขนมเบเกอรี่	6
3. ร้านจำหน่ายน้ำดื่มบรรจุขวด	0
4. ร้านจำหน่ายสุราหรือบุหรี่	4
5. ร้านจำหน่ายยารักษาโรค	2
6. ร้านจำหน่ายวัตถุดิบพืชกำจัดแมลงและหนู	4
7. ปืมน้ำมัน (ปืมหลอด)	2
8. สถานีบริการน้ำมัน	1
9. โรงสีข้าว	2

เขตโรงพยาบาลส่งเสริมสุขภาพตำบลยอดขาด

ประเภท	จำนวน (แห่ง)
1. ร้านขายของชำ	33
2. ร้านจำหน่ายขนมเบเกอรี่	31
3. ร้านจำหน่ายน้ำดื่มบรรจุขวด	24
4. ร้านจำหน่ายสุราหรือบุหรี่	9
5. ร้านจำหน่ายยารักษาโรค	8
6. ร้านจำหน่ายวัตถุดิบพืชกำจัดแมลงและหนู	5
7. ปั้มน้ำมัน (ปั้มหลอด)	1
8. สถานีบริการน้ำมัน	1
9. โรงสีข้าว	7

2. บุคลากรสาธารณสุข/และสัดส่วนบุคลากร

ตาราง 1 อัตรากำลังบุคลากรสาธารณสุขโรงพยาบาลวังยาง ปีงบประมาณ พ.ศ. 2567

วิชาชีพ	รพ. จำนวน (คน)	สัดส่วน บุคลากร : ปชก.
แพทย์	3	1 : 5,178
ทันตแพทย์	3	1 : 5,178
นวก.ทันตสาธารณสุข/จพ.ทันตสาธารณสุข	3	1 : 5,178
เภสัชกร	3	1 : 5,178
เจ้าพนักงานเภสัชกรรม	3	1 : 5,178
พยาบาลวิชาชีพ	27	1 : 576
นักวิชาการสาธารณสุข	7	1 : 2,219
กายภาพบำบัด	1	1 : 15,532
แพทย์แผนไทย	1	1 : 15,532

(ประชากรกลางปี ข้อมูล ณ วันที่ 9 ธันวาคม 2566 ประชากรอำเภอวังยาง จำนวน 15,532 คน)

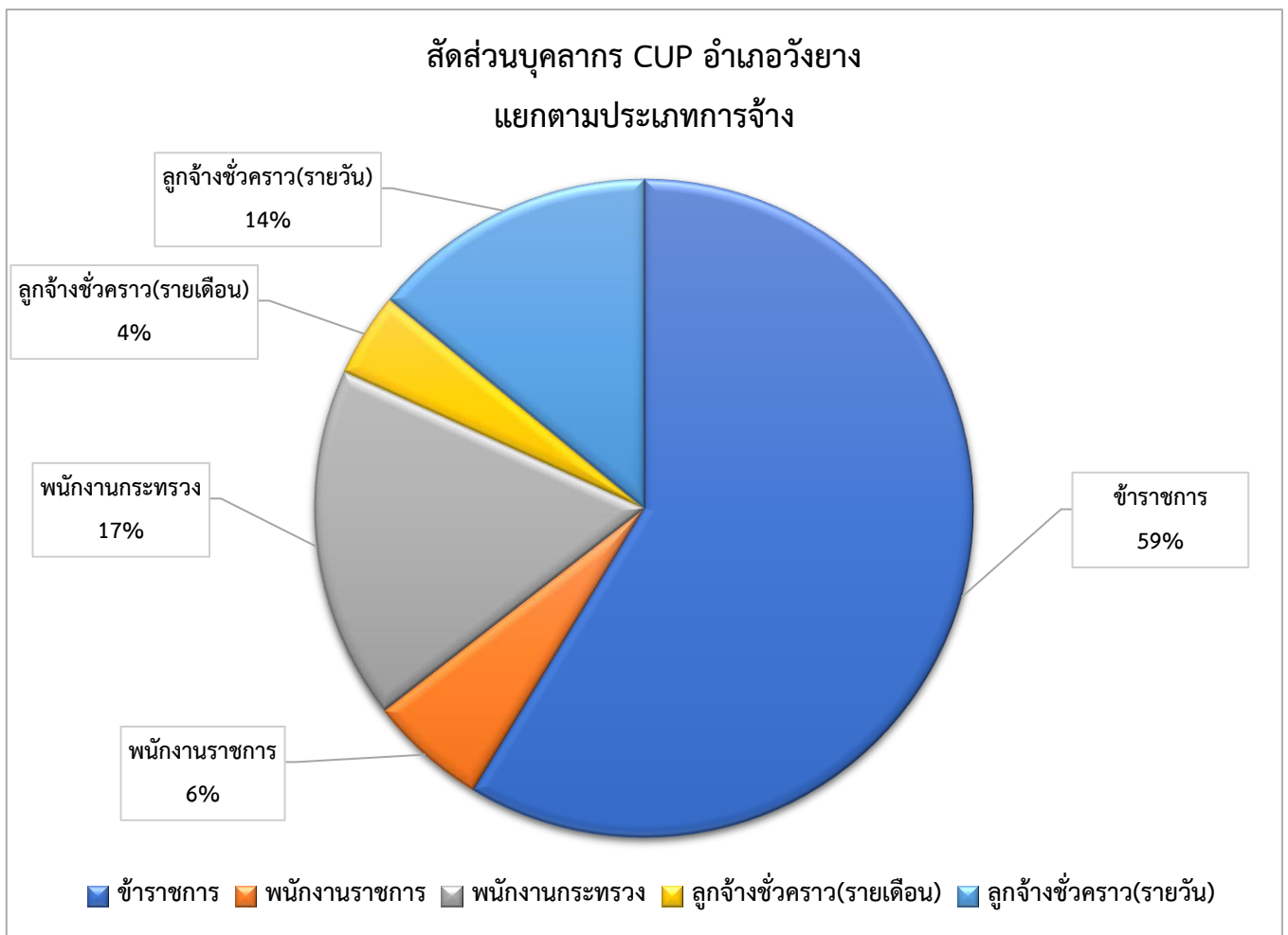
ที่มา : ทะเบียนรายชื่อบุคลากร กลุ่มงานบริหารทั่วไป โรงพยาบาลวังยาง

ตาราง 2 ข้อมูลบุคลากรสัดส่วนบุคลากร แยกตามประเภทการจ้าง ปีงบประมาณ พ.ศ. 2567

ประเภท	รพ.	สสอ.	รพ.สต.	รวม
ข้าราชการ	53	5	13	71
พนักงานราชการ	6	1	0	7
พนักงานกระทรวง	18	0	3	21
ลูกจ้างชั่วคราว (รายเดือน)	2	1	2	5
ลูกจ้างชั่วคราว (รายวัน)	17	0	0	17
<b>รวม</b>	<b>97</b>	<b>7</b>	<b>18</b>	<b>121</b>

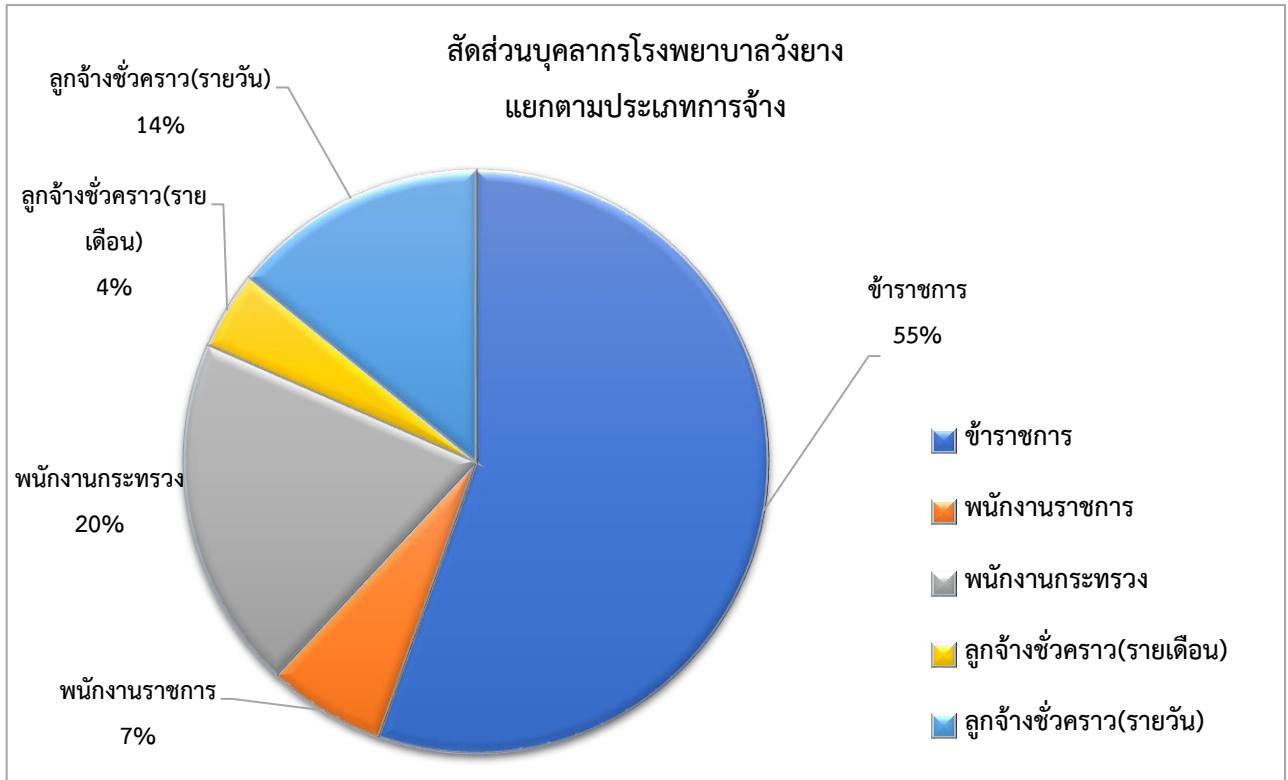
ที่มา : ทะเบียนรายชื่อบุคลากร กลุ่มงานบริหารทั่วไป โรงพยาบาลวังยาง / ทะเบียนรายชื่อบุคลากร สสอ.วังยาง (ไม่รวมบุคลากร รพ.สต.หนองโพธิ์) (ข้อมูล ณ วันที่ 9 ธันวาคม 2567)

ภาพ 2 สัดส่วนบุคลากร CUP อำเภอวังยาง แยกตามประเภทการจ้าง



ที่มา : ทะเบียนรายชื่อบุคลากร กลุ่มงานบริหารทั่วไป โรงพยาบาลวังยาง / ทะเบียนรายชื่อบุคลากร สสอ.วังยาง (ไม่รวมบุคลากร รพ.สต.หนองโพธิ์) (ข้อมูล ณ วันที่ 9 ธันวาคม 2567)

ภาพ 3 สัดส่วนบุคลากรโรงพยาบาลวังยาง แยกตามประเภทการจ้าง



ที่มา : ทะเบียนรายชื่อบุคลากร กลุ่มงานบริหารทั่วไป โรงพยาบาลวังยาง (ข้อมูล ณ วันที่ 9 ธันวาคม 2567)

### 3. ข้อมูลประชากร

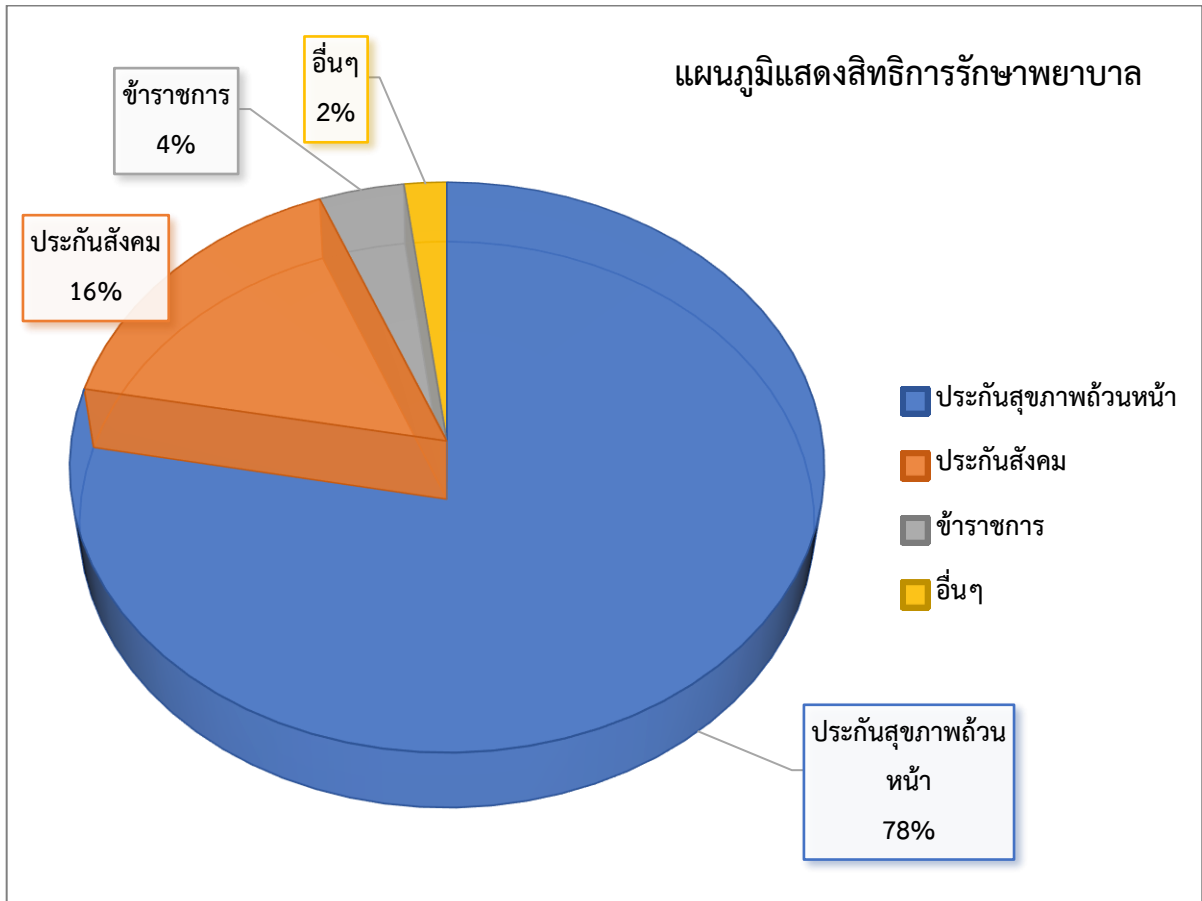
อำเภอวังยาง มีพื้นที่รับผิดชอบจำนวน 27 หมู่บ้าน จำนวนหลังคาเรือน 4,823 หลังคาเรือน ประชากรทั้งสิ้น 15,532 คน เป็นชาย 7,835 คน หญิง 7,697 คน รายละเอียดดังตาราง 3

ตาราง 3 จำนวนหลังคาเรือน ประชากร จำแนกรายหน่วยบริการ อำเภอวังยาง จังหวัดนครพนม

หน่วยบริการ	จำนวนหมู่บ้าน	หลังคาเรือน	ประชากร (คน)		
			ชาย	หญิง	รวม
รพ.วังยาง	6	1,348	1,896	1,833	3,729
รพ.สต.บ้านนาขาม	3	335	668	580	1,248
รพ.สต.โคกสี	7	923	1,667	1,723	3,390
รพ.สต.หนองโพธิ์	4	654	1,086	1,071	2,157
รพ.สต.ยอดขาด	7	1,563	2,518	2,490	5,008
<b>รวม</b>	<b>27</b>	<b>4,823</b>	<b>7,835</b>	<b>7,697</b>	<b>15,532</b>

ที่มา : จาก ข้อมูลประชากรกลางปี สำนักงานสาธารณสุขจังหวัดนครพนม (ข้อมูล ณ วันที่ 9 ธันวาคม 2567)

ภาพ 4 สัดส่วนประชากรแยกตามสิทธิการรักษาพยาบาล CUP อำเภอวังยาง



ที่มา : จาก โปรแกรม HosXP โรงพยาบาลวังยาง (ข้อมูล ณ วันที่ 9 ธันวาคม 2567)

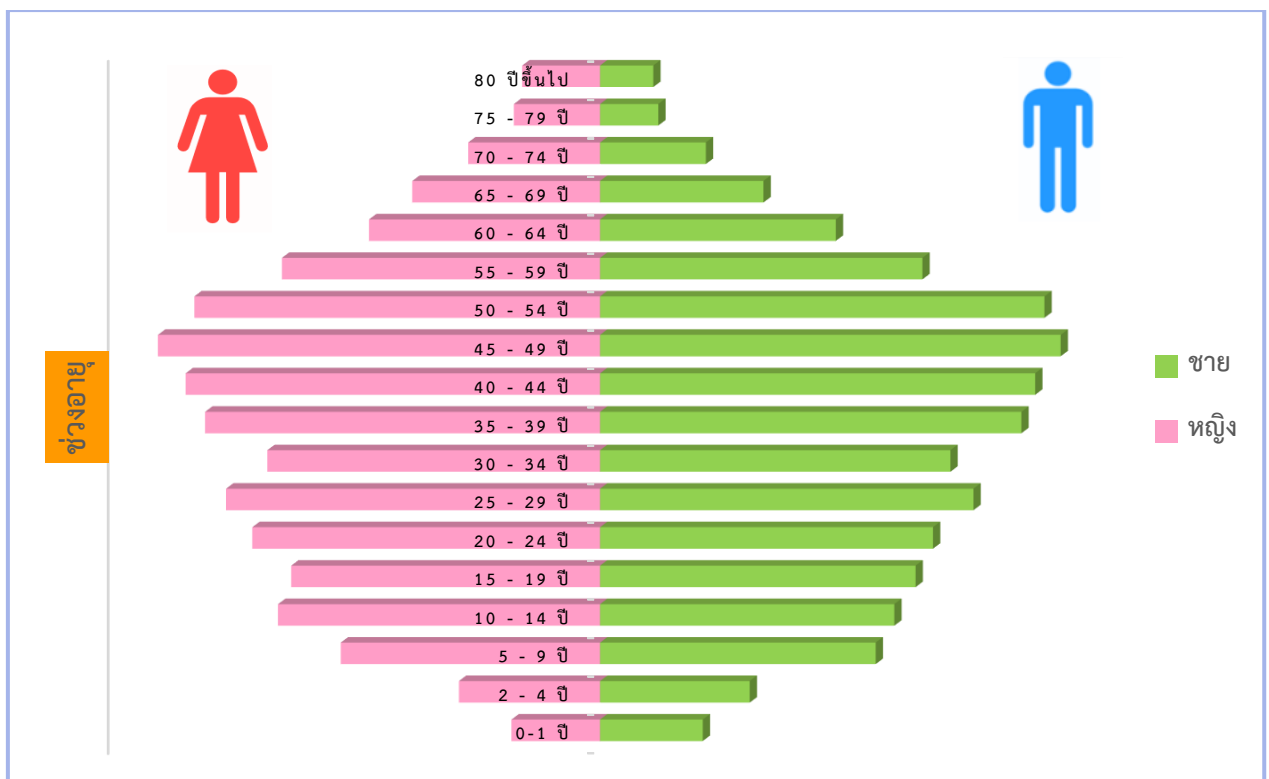
ตาราง 4 จำนวนประชากรแยกตามกลุ่มอายุ และเพศ อำเภอวังยาง จังหวัดนครพนม ปี พ.ศ. 2567

ที่	กลุ่มอายุ	ชาย		หญิง	
		จำนวน	ร้อยละ	จำนวน	ร้อยละ
1	อายุ 0-1 ปี	164	2.11	130	1.69
2	อายุ 2-4 ปี	239	3.08	215	2.80
3	อายุ 5-9 ปี	441	5.68	391	5.09
4	อายุ 10-14 ปี	471	6.06	501	6.52
5	อายุ 15-19 ปี	505	6.50	509	6.62
6	อายุ 20-24 ปี	533	6.86	533	6.93
7	อายุ 25-29 ปี	598	7.70	618	8.04
8	อายุ 30-34 ปี	561	7.22	545	7.09
9	อายุ 35-39 ปี	675	8.69	596	7.75
10	อายุ 40-44 ปี	697	8.97	628	8.17
11	อายุ 45-49 ปี	738	9.50	713	9.27

ที่	กลุ่มอายุ	ชาย		หญิง	
		จำนวน	ร้อยละ	จำนวน	ร้อยละ
12	อายุ 50-54 ปี	712	9.17	675	8.78
13	อายุ 55-59 ปี	516	6.64	502	6.53
14	อายุ 60-64 ปี	377	4.85	384	4.99
15	อายุ 65-69 ปี	261	3.36	303	3.94
16	อายุ 70-74 ปี	169	2.18	214	2.78
17	อายุ 75-79 ปี	93	1.20	129	1.68
18	อายุ 80 ปี ขึ้นไป	85	1.09	111	1.44
	รวม	7,835	100	7,697	100

ที่มา : จาก ข้อมูลประชากรกลางปี สำนักงานสาธารณสุขจังหวัดนครพนม (ข้อมูล ณ วันที่ 9 ธันวาคม 2567)

ภาพ 5 พีรามิดประชากรเขต อำเภอวังยาง จังหวัดนครพนม ปี พ.ศ. 2567



ที่มา : จาก ข้อมูลประชากรกลางปี สำนักงานสาธารณสุขจังหวัดนครพนม (ข้อมูล ณ วันที่ 9 ธันวาคม 2567)